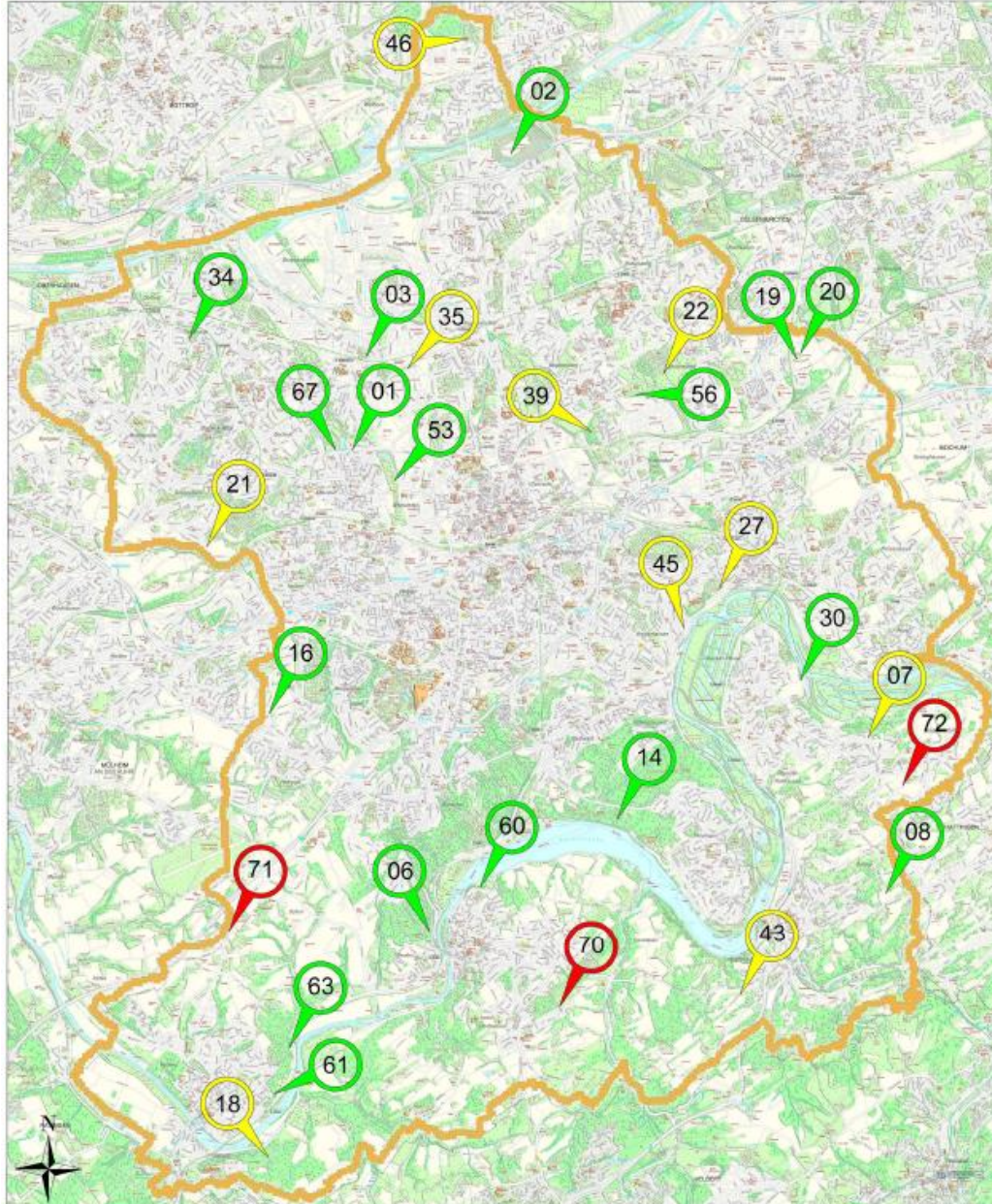


Pressekonferenz 05.12.2016

Essener Aussichten



- 01 - Brückenkopf Rheinische Bahn (West) - Altendorf
- 02 - Schurenbachhalde - Altenessen-Nord
- 03 - Volkspark (Phoenixhalde) - Bochold
- 06 - Heissiwald- Bredeney
- 07 - Charlottenstraße - Burgaltendorf
- 08 - Byfanger Wasserturm - Byfang
- 14 - Korte Klippe - Heisingen
- 16 - Beekmannstr. - Fulerum
- 18 - Pasberg - Kettwig
- 19 - Mechtenberg (Richtung NO) - Kray
- 20 - Mechtenberg (Richtung SW) - Kray
- 21 - Heißener Straße / Brausewindhang - Schönebeck
- 22 - Friedhof am Hallo - Schonnebeck
- 27 - Steeler Stadtgarten - Steele
- 30 - Ruhrblick - Überraehr-Hinsel
- 34 - Grünanlage Münstermannstraße. - Gerschede
- 35 - Ehem. Kruppgelände M1 - Altenessen-Süd
- 39 - Hangetal - Stoppenberg
- 43 - Rehmanns Hof - Kupferdreh
- 45 - Fünfkirchenblick - Bergerhausen
- 46 - Halde Matthias Stinnes - Karnap
- 53 - Krupp-Park nord - Westviertel
- 56 - Aussichtspunkt Zollverein (Hallo) - Stoppenberg
- 60 - Friedhof Werden II - Werden
- 61 - Am Bilstein - Kettwig
- 63 - Kettwiger Stadtwald 02 - Kettwig
- 67 - Brückenkopf Rheinische Bahn (Ost) - Altendorf
- 70 - Iländer Höhe - Heidhausen
- 71 - Buchholz-Hof - Schuir
- 72 - Kirchstraße - Burgaltendorf

Kennzeichnung der Aussichtspunkte durch eine aus Recyclingbeton hergestellte Stele. Soll in erster Linie Aufmerksamkeit erzeugen und auf den Anlass der „Grüne Hauptstadt Europas 2017“ hinweisen.

Die Form der Stele geht auf die Bänder des Logos der Grünen Hauptstadt Europas 2017 zurück. Zur zusätzlichen Sichtbarmachung der Grünen Hauptstadt Europas 2017 wird das Logo als Relief und in Farbe am oberen Ende der Stele erscheinen. Darüber hinaus wird die Stele auch Hinweise zum jeweiligen Standort enthalten und kann auch als Sitzgelegenheit genutzt werden.



Aussichtspunkt Nr. 5 „Korte Klippe“

Dieser Aussichtspunkt gehört zu weiteren 30 Standorten des Projekts „Essener Aussichten“ und ist ein Beitrag zur „Grünen Hauptstadt Europas 2017“.

Der Gartendirektor der Stadt Essen (1921–1938), Rudolf Korte, ist Namensgeber für diesen auf 145 m Höhe gelegenen Aussichtspunkt. Der 1939 aufgestaute Baldeneysee lässt sich von dieser Klippe, oberhalb eines ehemaligen Steinbruchs, wunderbar überblicken. Der gegenüberliegende Stadtteil Fischlaken verweist mit seinem flussaufwärts situierten ehemaligen Rittersitz Haus Scheppen auf eine fast 800 jährige Geschichte. Weiterer Text...

Weitere Hinweise im Internet
über diesen QR-Code:



Gefördert durch:

Ministerium für Bauen, Wohnen,
Stadtentwicklung und Verkehr
des Landes Nordrhein-Westfalen



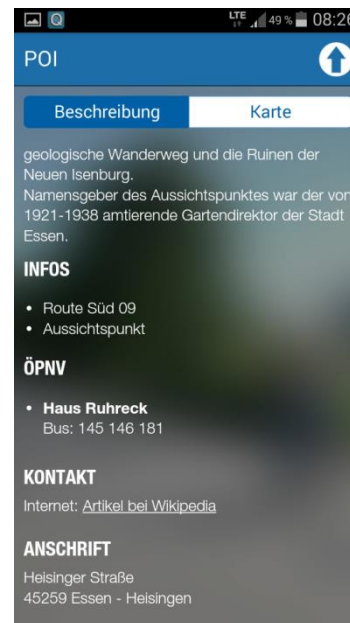

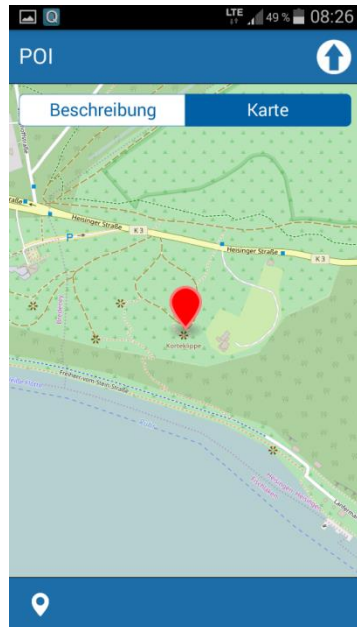
ESSEN 2017  GRÜNE HAUPTSTADT
EUROPAS

Zusätzliche Information im
Internet oder in Karten
erhältlich bei der
Tourismuszentrale Essen.



Darstellung Essener Aussichten für Internet und Mobilapplikation:

- Ortsangabe (Stadtteil, Straße o.ä.)
- Erreichbarkeit zu Fuß, per Rad oder ÖPNV
- Höhe NN
- Darstellung in Karte
- Fotos
- Beschreibung der Aussicht



POI ↑

Beschreibung Karte

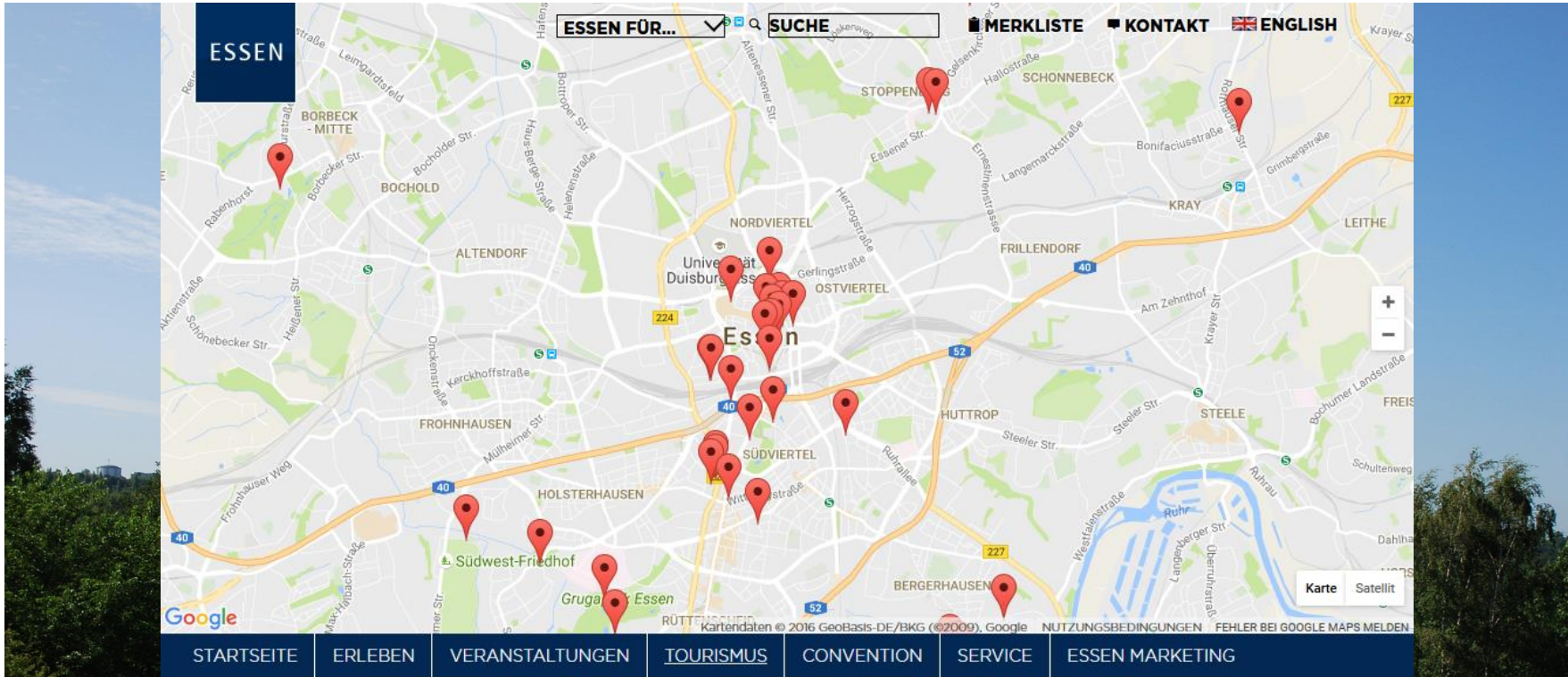
KORTE KLIPPE




Der Aussichtspunkt „Korte Klippe“, eingebettet in den Hügeln an der Nordseite des Baldeneysees am südlichen Rand des „Schellenberger Waldes“, bietet eine wunderschöne Aussicht auf das Stauwehr in westlicher bzw. auf den Übergang der Ruhr in den See in östlicher Richtung. In der Nähe befindet sich der geologische Wanderweg und die Ruinen der Neuen Isenburg.

Namensgeber des Aussichtspunktes war der von 1921-1938 amtierende Gartendirektor der Stadt Essen.

INFOS



SEHENSWÜRDIGKEITEN

IN ESSEN GIBT ES VIEL ZU ENTDECKEN. ÜBERZEUGEN SIE SICH SELBST.



Aalto-Theater



ALTE SYNAGOGUE



Altes Stiftshaus



Baldeneysee





Grün und Gruga Essen (GGE)
 Abteilung 67-2.2 Grünplanung



STADT
ESSEN

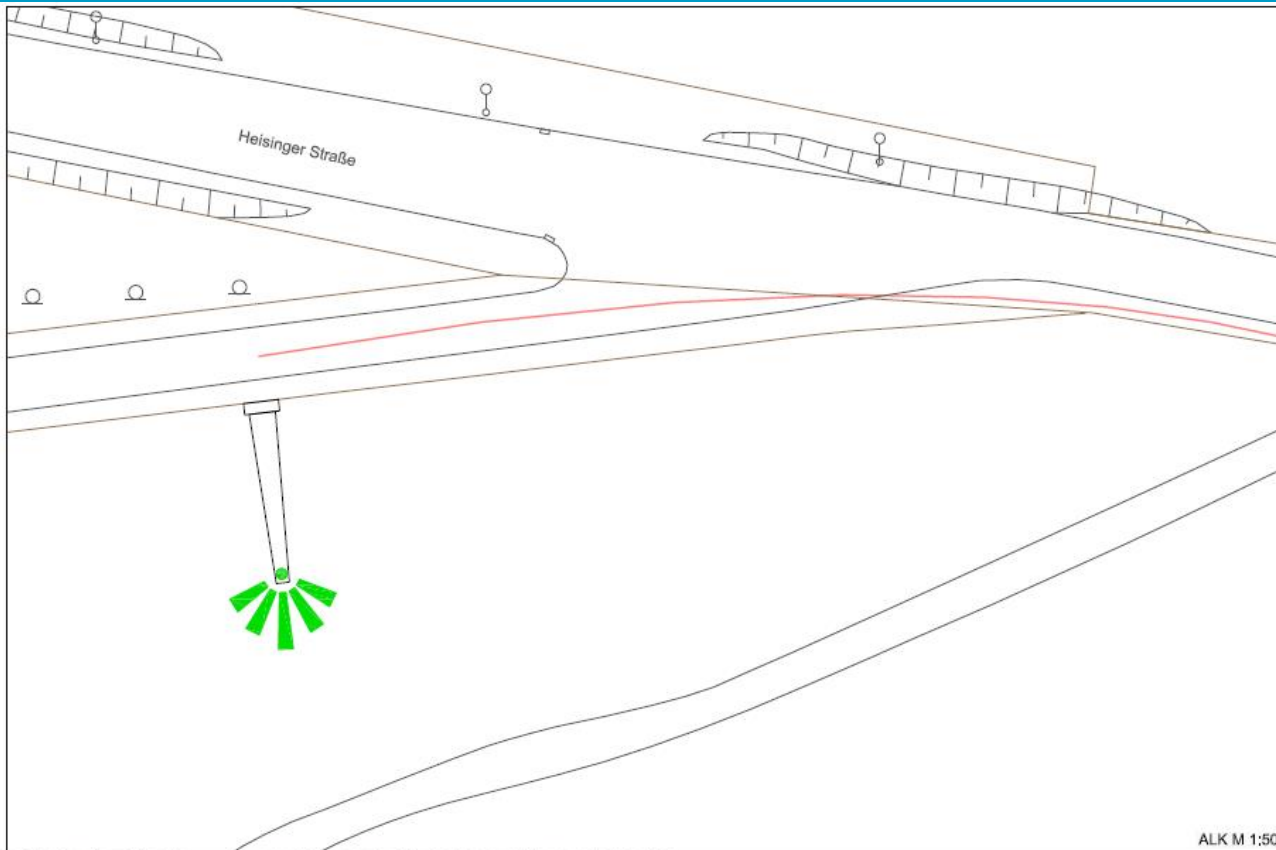


Lühmannstr. 82, 45131 Essen, Fon: 0201-88 67134, benjamin.reichel@gge.essen.de

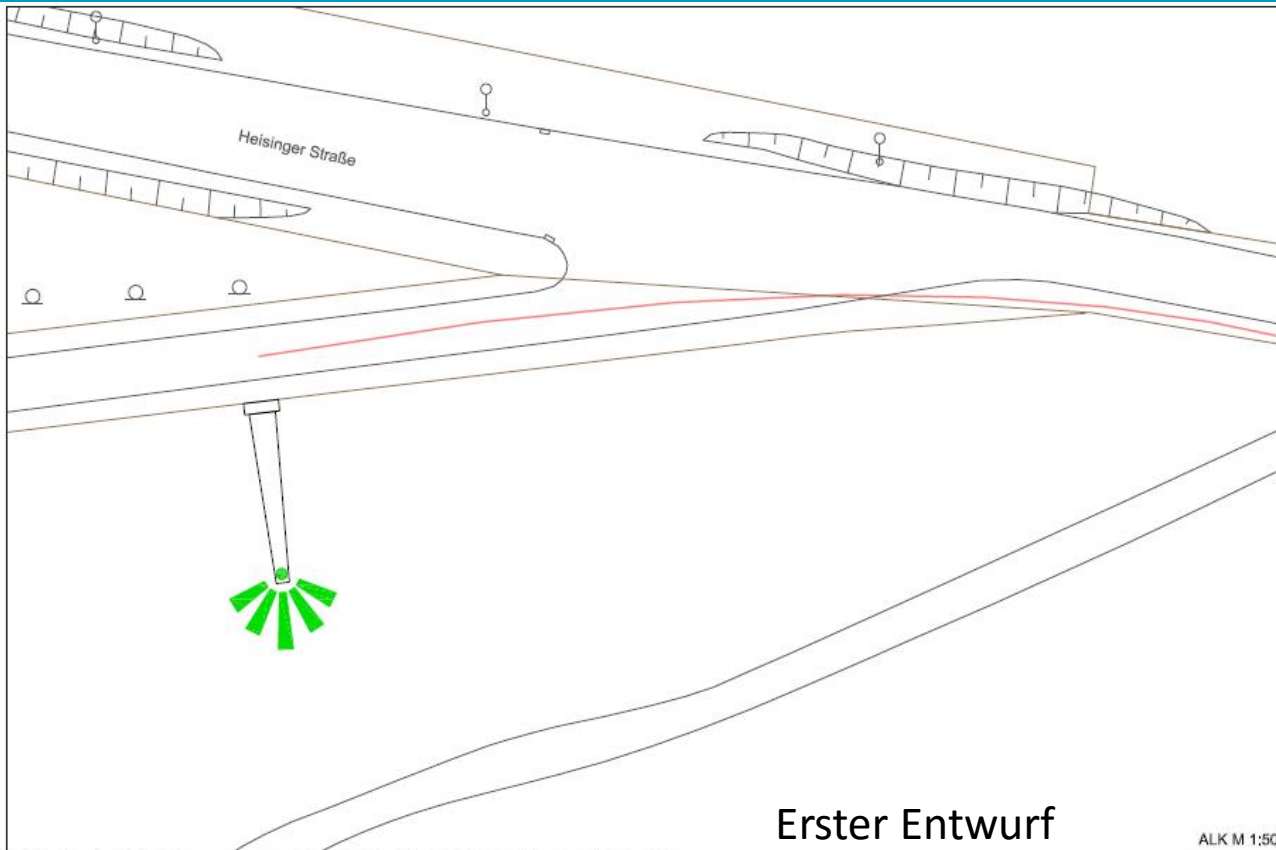
Projekt	Essener Aussichten		
Projekt-Nr.	14		
Plan	Aussichtspunkt Karte Kippe, Heisingen		
Format	DIN A3		
Datum / Stand	09.08.2016		
Bearbeitet	Reichel	Gezeichnet	Reichel
Betriebleiter	Abteilungsleiter	Sachgebietsleiter	







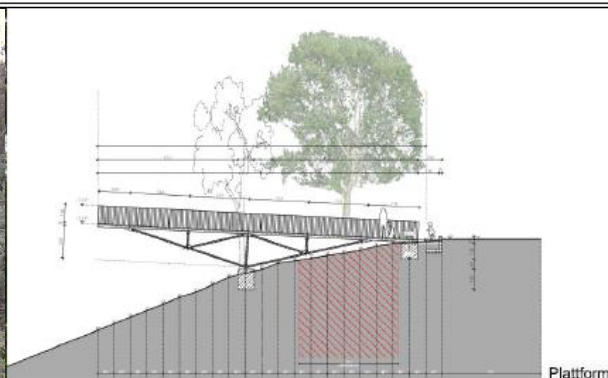
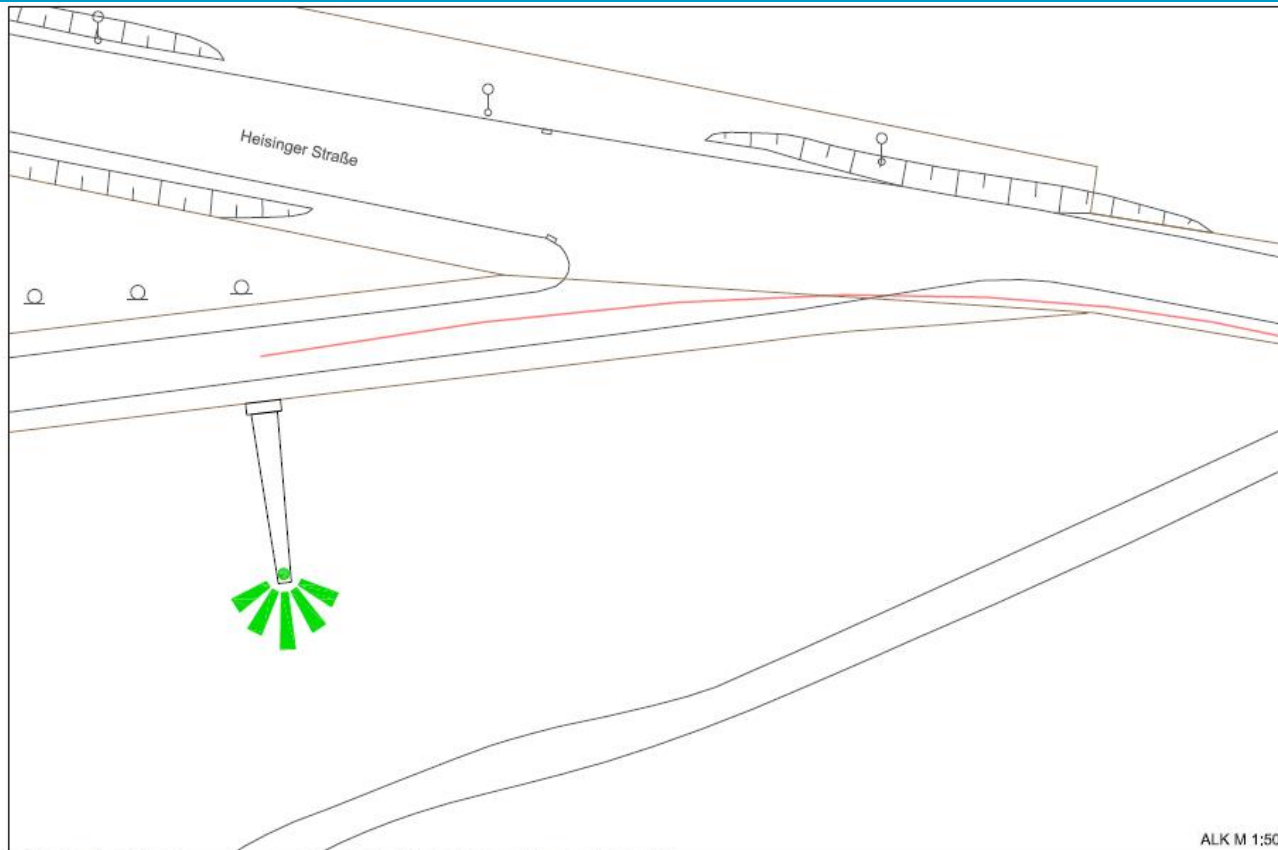
 Grün und Gruga Essen (GGE) Abteilung 67-2-2 Grünplanung		 STADT ESSEN	
Lührmannstr. 82, 45131 Essen, Fon: 0201-88 87134, benjamin.reichel@gge.essen.de			
Projekt	Essens Aussichten		
Projekt - Teil	Sonderstandort ELA-Plattform		
Plan	Lageplan		
Format	DIN A3		
Datum / Stand	12.10.2016		
Bearbeitet	Reichel	Gezeichnet	Reichel
Betreiberleiter	Abteilungsleiter	Sachgebietsleiter	



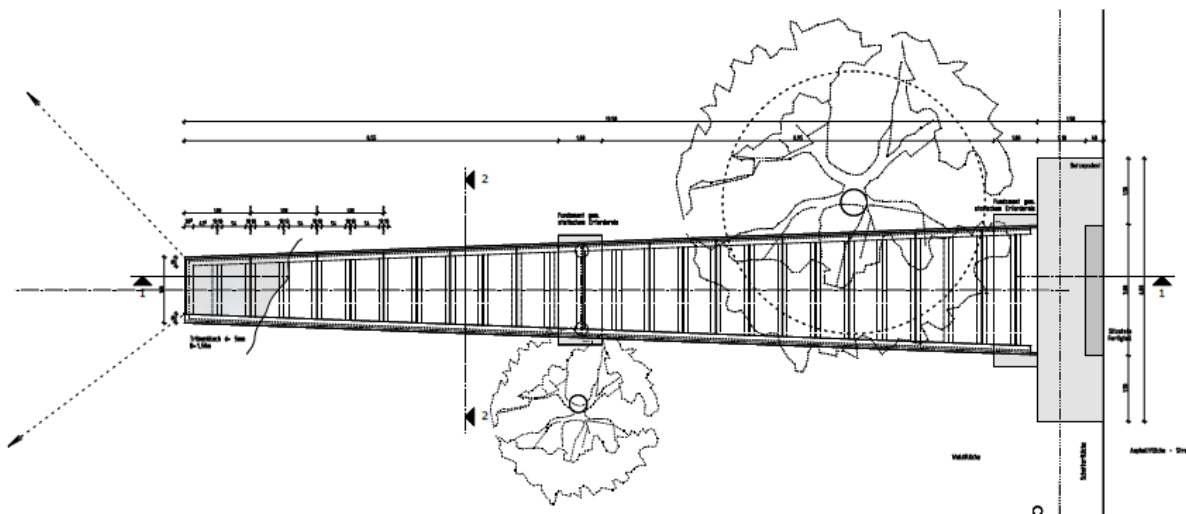
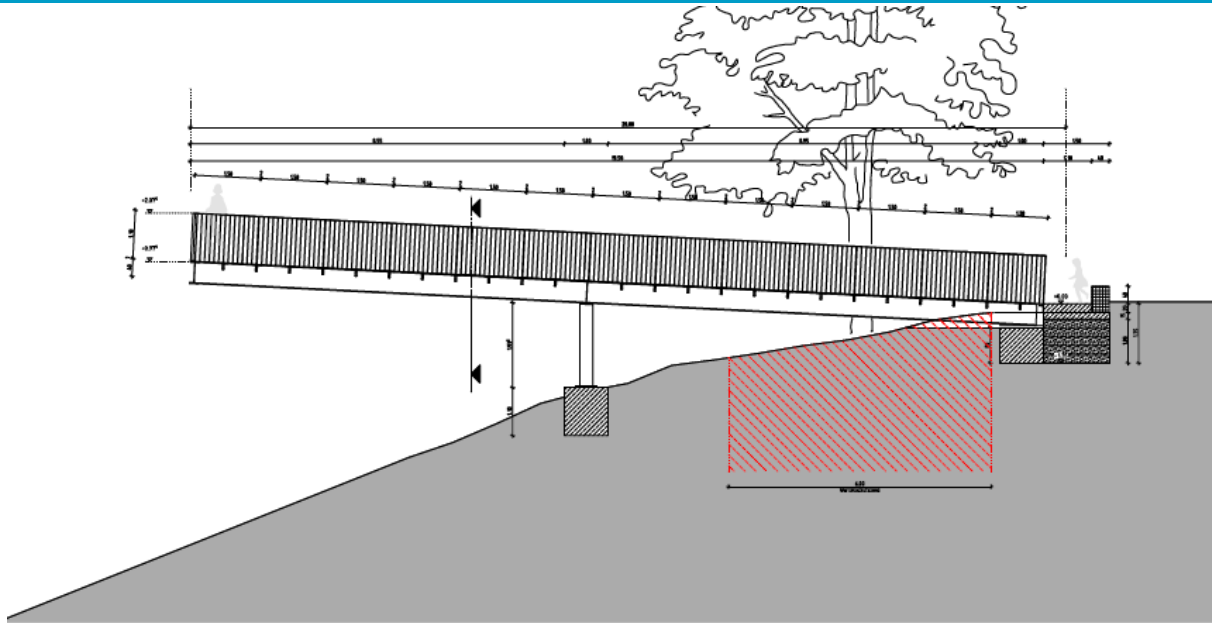
Erster Entwurf
nicht barrierefrei!



 Grün und Gruga Essen (GGE) Abteilung 67-2-2 Grünplanung		 STADT ESSEN	
Löhmannstr. 82, 45131 Essen, Fon: 0201-88 87134, benjamin.reichel@gge.essen.de			
Projekt	Essens Aussichten		
Projekt - Teil	Sonderstandort ELA-Plattform		
Plan	Lageplan		
Format	DIN A3		
Datum / Stand	12.10.2016		
Bearbeitet	Reichel	Gezeichnet	Reichel
Betriebsleiter	Abteilungsleiter	Sachgebietsleiter	



 Grün und Gruga Essen (GGE) Abteilung 67-2-2 Grünplanung		 STADT ESSEN	
Lührmannstr. 82, 45131 Essen, Fon: 0201-88 87134, benjamin.reichel@gge.essen.de			
Projekt	Essens Aussichten		
Projekt - Teil	Sonderstandort ELA-Plattform		
Plan	Lageplan		
Format	DIN A3		
Datum / Stand	12.10.2016		
Bearbeitet	Reichel	Gezeichnet	Reichel
Betriebsleiter	Abteilungsleiter	Sachgebietsleiter	



ANSICHT M 1:50

